


Горновская сельская модельная библиотека – центр досуга детей.

Мое село – мой край родной.

История и микротопонимика села Горный



с. Горный 2018 г.

История и микропонимика села Горный

Введение

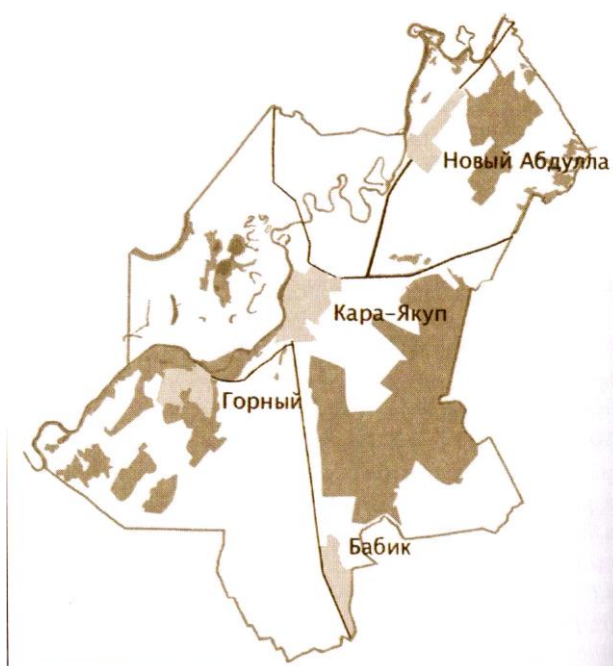
«Человеку надо знать свои корни. Тогда и воздух, которым он дышит, будет целебен и вкусен, и земля, на которой стоят его ноги, будет дороже, и все, что будет выходить из его рук, будет овеяно мастерством его предшественников, красотой, накопленной в веках»

В. М. Песков

Дорогой друг!

Каждая деревенька, село или город имеет какие-то свои тайны, они хранятся в интересных названиях тихих улочек и переулков, рек и ручейков, оврагов и низменностей. Когда какие улицы образовались? Чем занимались наши предки? Почему носит название та или иная гора в нашей местности, все вы найдете в этом сборнике. Вы узнаете прошлую и настоящую историю нашего села.

Село Горный



Карта муниципального образования
Караякуповский сельсовет

Горный, *Кумыспром*, село в Чишминском р-не, относится к Кара-Якуповскому с/с. Расположено на р.Дёма, в 10 км к Ю.-В. от райцентра и ж.-д. ст.Чишмы. Нас.: в 1939 — 129 чел.; 1959 — 444; 1989 — 619; 2002 — 703 человека. Живут башкиры. Нас.занято в подсобном х-ве ГУП «Иммуно-препарат». Есть ср. школа, детсад, фельдшерско-акушерский пункт, ДК, библиотека. Основано в 1928 на терр. Уфимского кантона как рабочий посёлок при Санитарно-бактериологич. ин-те. В 1939 зафиксировано как п.Центр. усадьбы с-за «Кумыспром», с 70-х гг. совр. назв., с 2005 совр. статус. Ок. Г. находится Горновский археологический комплекс.

Названия улиц

Улица Дружбы

Это новая улица, застройка которой началась с 2004 года.



Улица Интернациональная

Самая первая улица, которая начала застраиваться в селе Горный в конце 30х годах. Так как строили дома семьи разных национальностей: казахи, татары, башкиры, русские и узбеки, литовцы, евреи, мордва, улицу так и стали называть «Интернациональной». До этого в овраге этой улицы были землянки. Место землянки, где начали жизнь в Кумыспроме казахи, сохранились до сих пор.



Улица Лесная

Дома начали строить в лесном массиве, поэтому и улицу назвали так.



Улица Луговая

Раньше на этом лугу собирали ягоды, а в 80х годах начали строительство домов и улицу соответственно назвали «Луговая». Эта улица была построена при руководстве Аглиуллина Н.А. Самыми первыми были построены 4 коттеджа на 2 семьи каждая, для рабочих ПЛЖ и позже приватизированы.



Улица Молодежная

Застройка улицы Молодежная началась в 80 - х годах. На этой улице находятся три 2-х этажных и три 4-х этажных многоквартирных дома, школа, д/с «Росинка», магазин и СДК. В 2016г на территории СДК возведен силами жителей села и уроженцем нашего села - спонсором Музиповым Р.Р. памятник «Землякам отдавшим жизнь в Вов». В 2018 году, им же установлен детский комплекс на детской площадке. 2019 на детской площадке Рамиль Разетдинович для Горновской ребятни залил асфальт под футбольную площадку.



Улица «Пролетарская»

Она строилась параллельно ул. Интернациональной. По одной из версии на этой улице жила и живет семья Куликовых. Куликов Г.Р. был первым коммунистом на этой улице, поэтому и решено было назвать эту улицу «Пролетарской». У Куликова Григория была привычка при встрече громко здороваться и произносить «Пролетарии всех стран, соединяйтесь!»,



*Куликов
Григорий Рисанович*



Улица Набережная

Дома строились на крутом берегу реки Демы, поэтому и назвали «Набережная»




У дома семьи Замановых



Улица Садовая

На этой улице появились первые придомовые садочки с цветами, которые выращивали переехавшие Иващенко Александра Ивановна и Ванок Антонина Ивановна, в честь этих садиков и назвали улицу «Садовая»





Название рек, родников.



Родник Пушкинский. Расположен на юго - востоке от села Горный. Раньше там была основная дорога, которая вела в сторону д.Кучумово. По одной из версий название «Пушкинский» этому роднику дали казахи, которые раскопали этот родник вручную. И назвали они его «Буш килде» а в дальнейшем, после поселения русскоязычного населения в основном и перевели на русский лад Пушкин де или Пушкинский. Ниже Пушкинского родника есть еще с десяток родничков, откуда в 60х годах протянули водопровод в Кумыспром. По другой версии название произошло от имени великого поэта, якобы в далекие времена в наших краях проезжал сам А.С. Пушкин, который решил испытать водицы из родника, а когда местные жители об этом узнали, в его честь и дали название ручью. По третьей версии, ехал богатый помещик через поля, увидев ручей, спросил у крестьян: «Чей ручей?», те ответили: « Бушка килгэн». Помещик, не зная татарского языка, понял по-своему, таким образом, назвал его Пушкинским. Еще есть версия, что эти места принадлежали богатому помещику Пушкину. Отсюда и название ручья.

Река Дема

Село Горный огибает с запада на север река Дема Дёма (башк. Дим, также башк. Күгизел) — река в Башкортостане и Оренбургской области, левый приток реки Белой (бассейн Камы) По предположению А. А. Камалова, название реки Дёма возникло от башкирского Дим — «омут», «глубокое место в реке». Другое название реки Кук-идель (башк.Күгизел), дословно означающее «синяя (небесная) река» — редко встречающееся название из ряда гидронимов (потамонимов), образующихся по схеме «цвет + река», как например, другие реки Башкортостана: Агидель — «белая река» и Караидель — «чёрная река».

Длина реки — 535 км, площадь бассейна — 12 800 км². Среднегодовой расход воды в устье — 35 м³/сек.

Раньше через Дему был старый деревянный мост, а в 90г. Силами военных из воинской части, которая была сформирована на территории п. Горный, был отстроен добротный железобетонный мост, который был необходим для вывоза сена лабораторным животным



На фото старый мост через реку Дема.



Название лесов, полян

Горновский археологический комплекс

Горновский археологический комплекс, группа археол. памятников чияликской культуры. Датируется 13—14 вв. Находится ок. с. Горный Чишминского р-на. Открыт и исследован в 1962 Г.И.Матвеевой, в 1993—94 экспедицией ИИЯЛ (рук. Г.Н.Гарустович). В Г.а.к. входят селище и грунтовый могильник.

Горновское селище находится в 0,5 км к С.-З. от посёлка на лев. берегу р. Дёма. Вскрыто 369 м². Обнаружены остатки 7 жилых сооружений типа юрт (диам. 5—8 м), расположенных по кругу. В центре селища выявлены 2 ямы-бани и каркасные строения с дер. стенами, по периметру — хоз. ямы и погребя, на окраине — печь из кам. плит с глиняным сводом. Керамика представлена лепными и гончарными круглодонными сосудами, орнаментированными оттисками шнура и зубчатого штампа. Найдены бронз. украшения, изделия из железа и чугуна, каменные жернова, кости животных, стеклянные бусы. Планировка селища сходна с устройством кочёвок башкир 18—19 вв.

Горновский могильник (изучено 28 захоронений) находится в 1 км к С.-З. от посёлка. Умершие погребены в неглубоких прямоугольных могильных ямах вытянуто на спине, головой на Ю.-З., лицом к Ю. В погребениях прослеживаются элементы мусульманского обряда. Материалы Г.а.к. хранятся в ИИЯЛ.

Барсучья гора- Эта гора находится за рекой Дема на севере от с. Горный, на границе опытного хозяйства и с землями с. Горный. Это был небольшой холм, на котором находились конюшни для лошадей для летнего содержания кобылиц с жеребьями, дома для рабочих, которые ухаживали за ними, На эту возвышенность стягивали скирды сена для хранения от сырости, потому что при весеннем паводке этот участок земли не подтапливался. Еще там раньше было очень много барсуков, на них охотились, барсучий жир использовали в лечебных целях.

Макатинка.

От татар. МЭКЭ – низина или колодец. Этот открытый солнцу участок находится на северо – востоке с. Горный, за русским кладбищем, в низине реки Дема. В данное время все заросло деревьями и кустарниками. Во время правления Аканаева Мазита Шагеевича сажали арбузы. Арбузы вырастали огромные за счет влажной земли, солнца и песка. Что бы арбузы успели дозреть в холодные августовские вечера, ягоды засыпали слоем земли. Иногда молодежь ходила воровать арбузы. Искали в земле бугорки с арбузами. Ели, а на зиму солили вместе с огурцами и яблоками. Позже арбузы стали выращивать за «Сыйер суйганской горой»



На рисунке Макатинка, сейчас все заросло лесом.

Капустник

Участок земли на левом берегу реки Демы, где раньше сажали капусту для откорма лабораторных животных.



На рисунке: Капустник, сейчас там сенокосные угодья с. Горный

Название оврагов и гор

На ю-в. между с. Горный и д.Кучумово расположен небольшой склон. Высота его протянулась на север, примерно, на полкилометра, а на юге больше километра. Говорят, раньше он был намного выше, там орудовала банда, которая занималась убоем краденой скотины. Люди боялись бандитов, не решались искать свою скотину в этих краях.



Сайфийская гора

Разделяет село ровно на половину овраг, который в народе прозвали «Сайфийская гора». На левой стороне оврага расположились дома частного сектора, а на правой многоэтажки, культурный центр и промышленная зона.

Раньше овраг был глубокий, весной по нему протекал бурлящий водопад талых вод, который стекал из леса и улиц села. Плавали домашние водоплавающие птицы, и даже тонул мелкий домашний скот, но сейчас он стал меньше и вода не образует пруд. Но зато зимой дети с удовольствием катаются с «Сайфийской горы». Дом, находящийся рядом с оврагом принадлежит Ахмадееву Сайфулле Минигалимовичу, поэтому дети прозвали эту гору «Сайфийской»



Интересные факты:

1. Минигалимом Ахмадеевым после войны вдоль улиц и дорог были посажены тополя. Их выращивали для того то бы использовать для построек зданий и домов.
2. В 1942 годах были завезены из Америки в качестве гуманитарной помощи, саженцы американского клена, лес запрещалось рубить. Что бы людям можно было отапливать дома зимой, каждый мог посадить это дерево, т.к он быстро растет.
3. Во время Вов было разработано лекарство от трахомы глаз.
4. Самая первая конюшня была деревянная, которая была построена на месте, где сейчас находится асфальтовая дорога по ул. Интернациональная. Она сгорела до войны во время молнии, лошадей не удалось спасти. Позже на этом же месте построили добротную каменную конюшню.
5. От складов по ул. Молодёжной до ул. Лесной находился фруктовый сад, который был огорожен плетеным забором. Что бы его орошать был проведен оросительный канал с ручья Пушкинский (ныне называется Кармасанка), который был выше сада в 2 км. После уборки урожая все работницы с ведрами отправлялись на рынок в п. Чишмы, что бы продать собранный урожай и вернуть деньги в казну совхоза.

Источники:

Дорога длиною в век.1905-2005. Юбилейное научно-популярное издание/ Редактор-составитель Р.К.Каримова.- Уфа: Скиф, РИО филиала «Иммунопрепарат» ФГУП «НПО «Микроген» МЗ и СР РФ», 2005 г.- 352 с.

Чишмы - край светлых родников: Научно-справочное издание/ Редкол.: Р.М.Асадуллин, Г.Т.Хусаинова и др. Уфа: Восточная печать, 2004 г.-320 с.

distolimp.bspu.ru/data/olimp/1/285/doc/work_20038_20284_uirmyjivf.docx

<https://ru.wikipedia.org/wiki/Дёма>

Содержание:

Краткая история с. Горный.....	2 стр.
Названия улиц.....	2-7 стр.
Названия рек и родников.....	7-8 стр.
Названия лесов и полян.....	8-9 стр.
Названия оврагов и гор	9-10 стр.
Интересные факты.....	11 стр.
Содержание	12 стр.

Информация собрана со слов жителей села Горный.

Наш адрес: 452160

РБ, Чишминский район, с. Горный, ул. Молодежная 21.

Телефон:

89177420986

Электрон адрес:

chishg@mail.ru

Составитель: Главный библиотекарь Горновской сельской модельной библиотеки – центр досуга детей Чишминского района Муфтахова Саодат